

征地告知书

(2016)第9号

吴家镇团结村及有关农户：

因建设需要，依照法律规定，拟征收你村范围内集体土地 0.6617 公顷。现将有关情况告知如下：

一、 拟征土地用途（工矿仓储用地）

二、 拟征土地位置（吴家镇团结村）

三、 拟定补偿标准

（一）根据《盘锦市人民政府关于调整盘锦市征地区片综合地价的通知》（盘政发〔2015〕55号）文件规定，此次征地的补偿费拟按下列标准执行：7.2 万元/亩。

（二）根据《盘锦市人民政府关于调整盘锦市征地区片综合地价的通知》文件规定，地上附着物和青苗补偿费拟按下列标准执行：青苗补偿费、地上附着物根据实际情况另行计算。

四、 拟定安置途径

根据文件规定，拟被征土地所涉及的农业人口安置途径为货币安置，实际安置途径以有权人民政府依法批准为准。

五、本告知书下发后，在拟征土地上抢栽、抢种的青苗，抢建或突击装修的地上附着物，征地实施时一律不予补偿。


六、本告知书下发后，国土资源部门将组织对拟征土地的权属、地类、面积以及地上附着物权属、种类、规格和数量等进行调查，请被征收土地的村、有关农户以及地上附着物所有人予以配合，并在《征地调查结果确认表》上签字或盖章予以确定。

盘山县国土资源局

2016年6月23日



征地告知书送达证明

| | |
|------|---|
| 告知事项 | 征收吴家镇团结村 0.6617 公顷集体土地为工矿仓储用地 |
| 受送达人 | 金家浩 |
| 送达人 | 高艳艳 王春玉 |
| 送达地点 |  |
| 送达日期 | 2016年 6月 23日 |

听证告知书

盘县国土资听告字〔2016〕第46号

盘山县吴家镇团结村及被用地户：



盘山县国土资源局依法拟定盘山县批次建设用地，需征收你村集体土地 0.6617 公顷。其中：农用地 0.6617 公顷，（含水田 0.6315 公顷、沟渠 0.0302 公顷）。根据盘锦市人民政府（盘政发〔2015〕55 号）文件精神，上述地块位于盘山县征地区片价综合标准一类区片，征地补偿标准为 108 万元/公顷。根据《国土资源听证规定》第十九条的规定，你（你单位）对征地补偿费标准有要求举行听证的权利。

接到本告知书后请按照《国土资源听证规定》第二十一条规定在告知后五个工作日内，向盘山县国土资源局法规股提出书面申请听证。逾期未提出的，视为放弃听证。









特此告知。



听证送达回证

| | |
|---------------|---|
| 受送达人 | 盘山县吴家镇团结村 |
| 听证事项 | 关于征地补偿标准听证 |
| 送达地点 | 吴家镇团结村 |
| 送达文件 | 听证告知书 盘县国土资听告字[2016]第46号 |
| 送达人 | 高艳艳 王春玉 |
| 送达日期 | 2016年 6月 30日 |
| 受送达人签名 或盖章 |   |
| 送达方式 | 直接送达 |
| 备注 | |

盘山县被征地农民参加社会保障情况表(2015 年)

| 征地单位 | | 盘山县政府 | | 被征地总面积 | | 被征地总人数 | | 其中劳动力人数 | | 备注 | | | | | |
|--|------|-------|------|--|------|--------|------|--|------|------|-------------|--|--|--|--|
| 征地区数 | 征地区数 | 征地区数 | 征地区数 | 征地区数 | 征地区数 | 征地区数 | 征地区数 | 征地区数 | 征地区数 | 征地区数 | 征地区数 | | | | |
| 序号 | 姓名 | 性别 | 年龄 | 身份证号 | 征地区数 | 征地区数 | 征地区数 | 征地区数 | 征地区数 | 征地区数 | 征地区数 | | | | |
| 1 | 李用淑 | 女 | 59 | 2111119570303132X | 1.41 | 1.41 | 1.41 | 1.41 | 1.41 | 1.41 | 0.6315 (公顷) | | | | |
| 2 | 李拥守 | 男 | 51 | 211122196506271336 | 1.08 | 1.08 | 1.08 | 1.08 | 1.08 | 1.08 | | | | | |
| 2 | 尹英姬 | 女 | 50 | 211122196604291349 | 1.12 | 1.12 | 1.12 | 1.12 | 1.12 | 1.12 | | | | | |
| 2 | 李慧 | 女 | 28 | 21112219880618134X | 1.31 | 1.31 | 1.31 | 1.31 | 1.31 | 1.31 | | | | | |
| 2 | 闵圣基 | 男 | 32 | 211122198407291314 | 1.2 | 1.2 | 1.2 | 1.2 | 1.2 | 1.2 | | | | | |
| 3 | 李光杰 | 男 | 50 | 211111196609051310 | 1.1 | 1.1 | 1.1 | 1.1 | 1.1 | 1.1 | | | | | |
| 3 | 李云鹏 | 男 | 27 | 211122198912031337 | 1.2 | 1.2 | 1.2 | 1.2 | 1.2 | 1.2 | | | | | |
| 4 | 李用善 | 男 | 74 | 211111194204151314 | 1.03 | 1.03 | 1.03 | 1.03 | 1.03 | 1.03 | | | | | |
| 4 | 李光峰 | 男 | 47 | 211122196901231318 | 1.12 | 1.12 | 1.12 | 1.12 | 1.12 | 1.12 | | | | | |
| 4 | 胡志岩 | 女 | 42 | 210882197406163029 | 1.15 | 1.15 | 1.15 | 1.15 | 1.15 | 1.15 | | | | | |
| 征地区所在村(或分场)调查意见 | | | | 征地区所在镇(或农场)复查意见 | | | | 国土资源局核实意见 | | | | 人力资源和社会保障局意见 | | | |
| 负责人签字:  | | | | 负责人签字:  | | | | 负责人签字:  | | | | 负责人签字:  | | | |
| 单位盖章:  | | | | 单位盖章:  | | | | 单位盖章:  | | | | 单位盖章:  | | | |

说明: 人均耕地面积/被征地区户持有土地面积/该户家庭人口数。已参加养老保险/未参加养老保险; 城镇职工养老保险、城镇居民养老保险、新农保、城鎮居民养老保险、未参保。

